



*Transformando*  
**PEDRO ESCOBEDO**  
H. Ayuntamiento 2018-2021



# **DESARROLLO AGROPECUARIO**

## **PROGRAMA DE REFORESTACIÓN MUNICIPAL**

### **2018 PEDRO ESCOBEDO, QRO.**

Derivado del Programa Nacional Forestal “**PRONAFOR**” que tiene como objetivo primordial promover el aprovechamiento sustentable de los recursos forestales del país, mantener e incrementar la provisión de bienes y servicios ambientales a la sociedad y reducir las emisiones de carbono generadas por la deforestación y degradación forestal.

Se genera, un informe básico estadístico respecto de los datos que se obtienen para la implementación a nivel municipal de este programa, lo anterior de acuerdo a lo establecido en la Ley de Planeación, en los artículos 33 y 37 que señalan que el Ejecutivo Federal podrá a través de sus dependencias y entidades paraestatales convenir y concertar la realización de las acciones previstas en los Programas y Planes de Desarrollo Forestal, a los cuales se les da seguimiento a través de la supervisión de las metas que se han planteado en los convenios de coordinación.

El siguiente informe es parcial, respecto a los datos que se han obtenido de los primeros solicitantes en el trimestre octubre- diciembre de 2018, no obstante, es un programa que sigue vigente y que naturalmente habrá de modificar su estadística para revisar el cumplimiento de los objetivos, esto conforme avance la demanda de los beneficiarios.

Como datos relevantes se pueden señalar los siguientes:

Convenio de Coordinación Núm. CNF/GE-QRO/04/2018

Actores: Municipio de Pedro Escobedo, CONAFOR y Sociedad Civil.

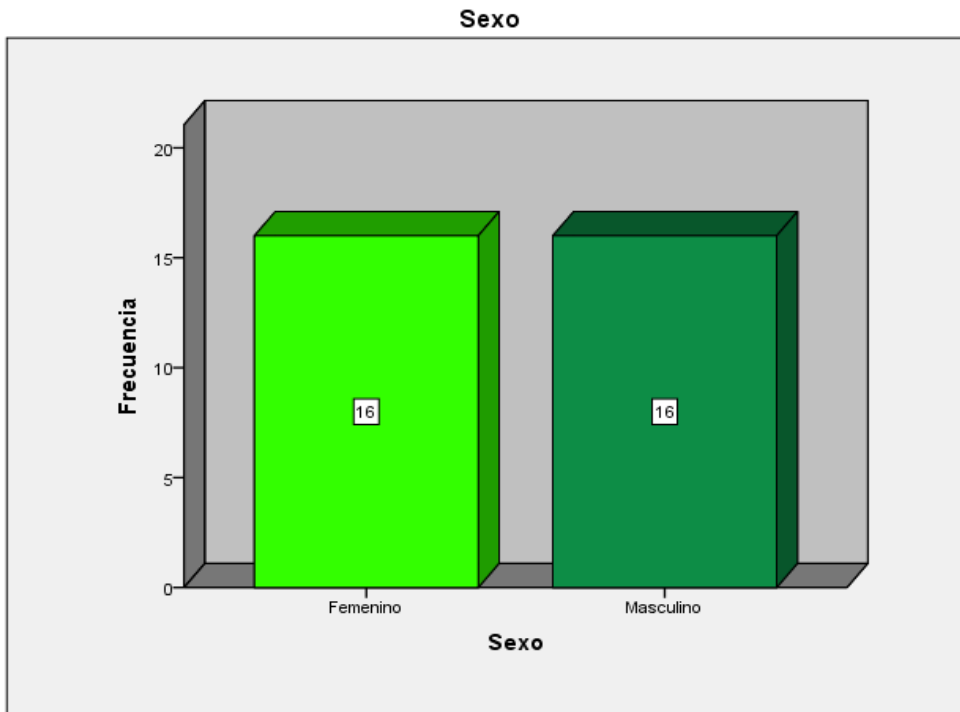
Meta: Reforestación de 40 hectáreas en el municipio

Objetivo: Contribuir con el medio ambiente, mediante la plantación forestal de diferentes especies para rehabilitar, restaurar, forestar, áreas dañadas, y contribuir de manera positiva mediante la plantación, generando con ello la contribución de oxígeno y captura de monóxido de carbono, además de la retención de agua y la creación de micro climas en el área de plantación, en los ejidos del Municipio de Pedro Escobedo.

## ¿Son mujeres u hombres los más interesados por la reforestación en el Municipio de Pedro Escobedo?

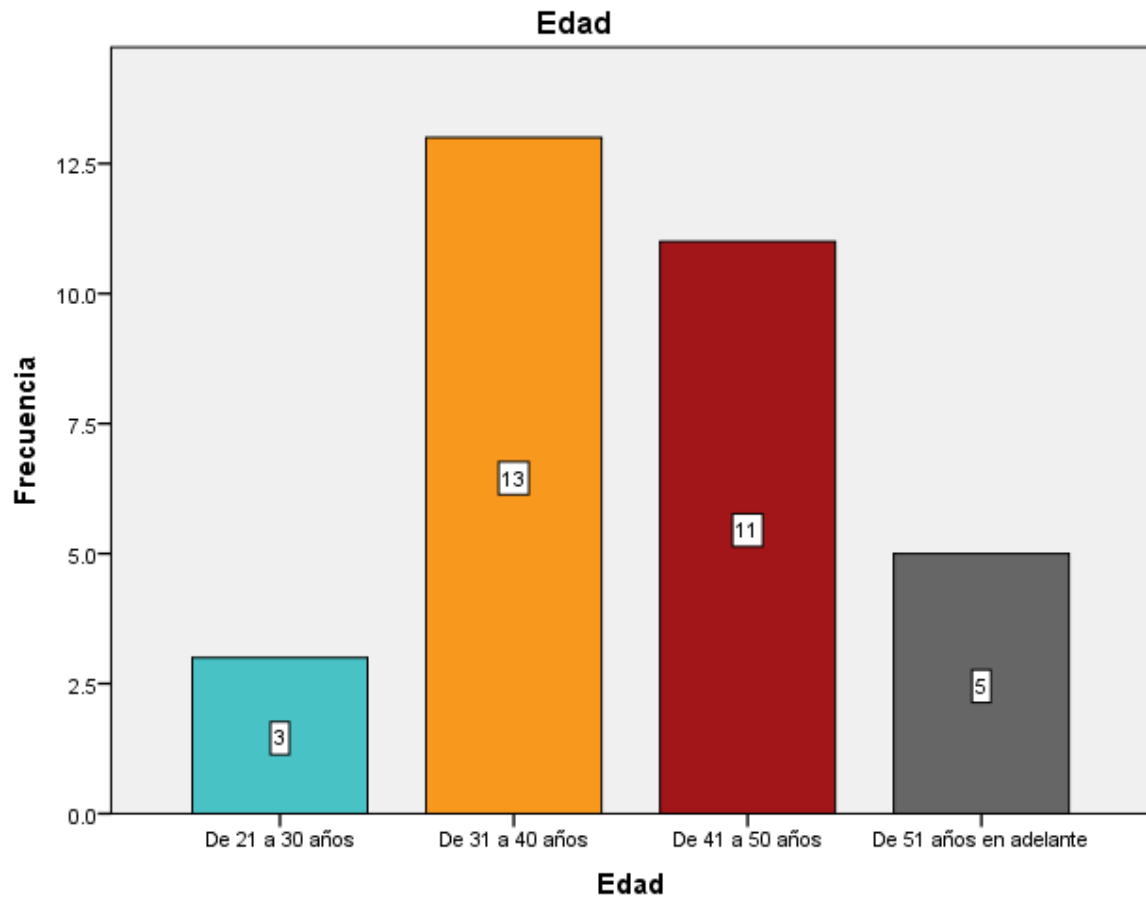
De acuerdo a los datos registrados en el padrón de beneficiarios del programa de reforestación municipal 2018, los resultados señalan que...

		Sexo			
		Frecuencia	Porcentaje	Porcentaje válido	Porcentaje acumulado
Válido	Femenino	16	50.0	50.0	50.0
	Masculino	16	50.0	50.0	100.0
Total		32	100.0	100.0	



De las personas interesadas en reforestar sus áreas comunes y que solicitan los árboles por medio de este programa, 50% son mujeres, mientras que el otro 50% son hombres.

## Conoce cuál es la edad más frecuente de quienes solicitan árboles para reforestar



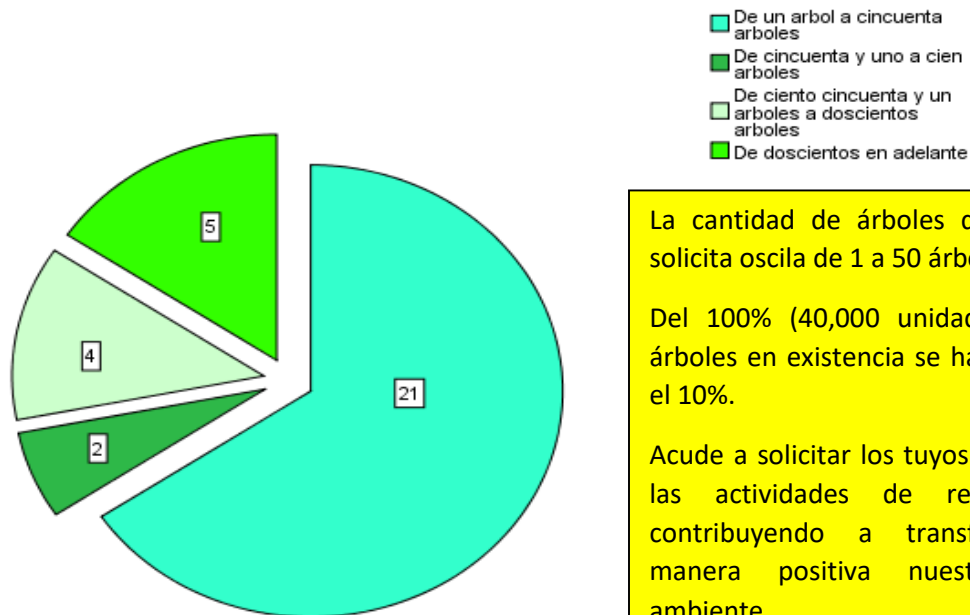
De acuerdo a los datos del padrón de quienes son beneficiarios de este programa, se encuentran en un rango de edad de 31 a 40 años.

**Edad**

		Frecuencia	Porcentaje	Porcentaje válido	Porcentaje acumulado
Válido	De 21 a 30 años	3	9.4	9.4	9.4
	De 31 a 40 años	13	40.6	40.6	50.0
	De 41 a 50 años	11	34.4	34.4	84.4
	De 51 años en adelante	5	15.6	15.6	100.0
	Total	32	100.0	100.0	

## ¿Qué cantidad de árboles es la que con mayor frecuencia solicitan los beneficiarios?

Cantidad de arboles entregada



La cantidad de árboles que más se solicita oscila de 1 a 50 árboles.

Del 100% (40,000 unidades) de los árboles en existencia se ha entregado el 10%.

Acude a solicitar los tuyos y apoya en las actividades de reforestación, contribuyendo a transformar de manera positiva nuestro medio ambiente.

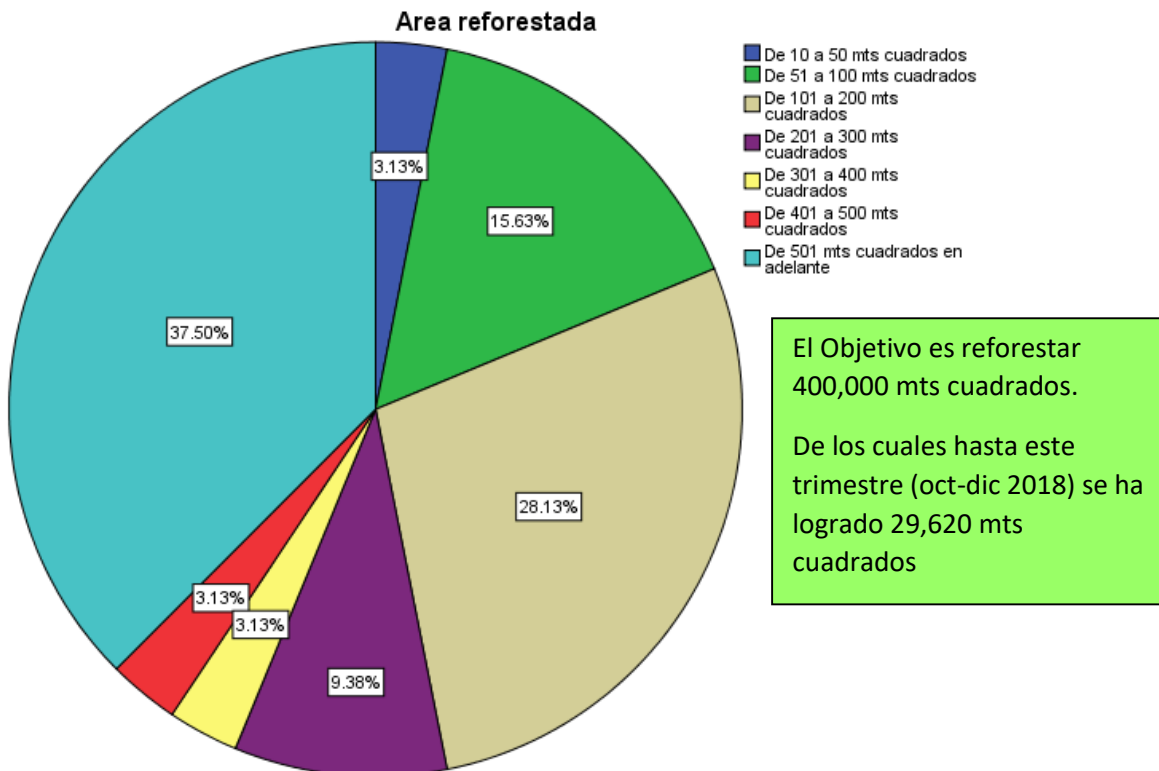
Cantidad de árboles entregada

	Frecuencia	Porcentaje	Porcentaje válido	Porcentaje acumulado
Válido De un árbol a cincuenta árboles	21	65.6	65.6	65.6
De cincuenta y uno a cien árboles	2	6.3	6.3	71.9
De ciento cincuenta y un árboles a doscientos	4	12.5	12.5	84.4
De doscientos en adelante	5	15.6	15.6	100.0
Total	32	100.0	100.0	

## ¿Cuántos metros cuadrados se han reforestado?

Área reforestada

		Frecuencia	Porcentaje	Porcentaje válido	Porcentaje acumulado
Válido	De 10 a 50 mts cuadrados	1	3.1	3.1	3.1
	De 51 a 100 mts cuadrados	5	15.6	15.6	18.8
	De 101 a 200 mts cuadrados	9	28.1	28.1	46.9
	De 201 a 300 mts cuadrados	3	9.4	9.4	56.3
	De 301 a 400 mts cuadrados	1	3.1	3.1	59.4
	De 401 a 500 mts cuadrados	1	3.1	3.1	62.5
	De 501 mts cuadrados en adelante	12	37.5	37.5	100.0
	Total	32	100.0	100.0	



Fuente: Elaboración propia DDAMP, basada en el padrón 2018. 10/03/2018